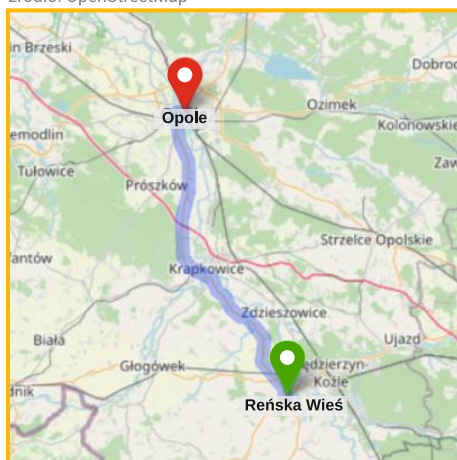
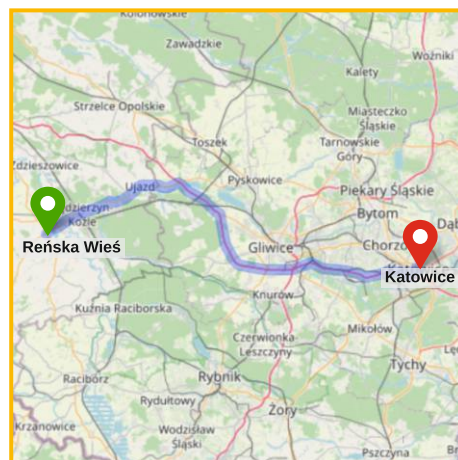


Odległość komunikacyjna

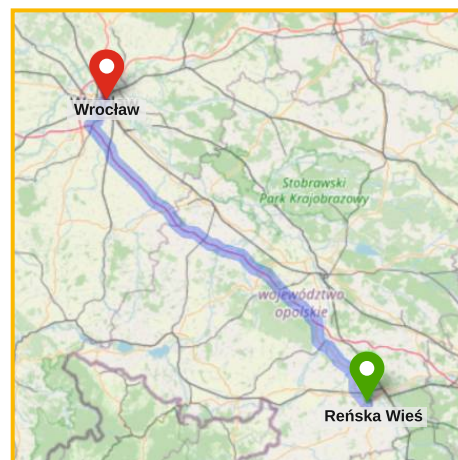
źródło: OpenStreetMap



Opole - Reńska Wieś
45 km



Katowice - Reńska Wieś
80 km



Wrocław - Reńska Wieś
130 km

Odległość z Reńskiej Wsi do najbliższych, większych przejść granicznych

- Czechy (Prudnik – Trzebina) – 45 km
- Słowacja (Zwardoń) – 155 km
- Niemcy (Jędrzychowice) – 280 km

Odległość do najbliższego lotniska

- Wrocław – 135 km
- Katowice – 75 km

Odległość do autostrady A4 od 21 km do 30 km, w zależności od wybranego węzła.

*odległości podane są w przybliżeniu

Chcilibyście Państwo porozmawiać o inwestycji w naszej gminie? Jesteśmy do Państwa dyspozycji:

Tomasz Kandziora – wójt gminy (wojt@renskawies.pl, tel. 77 405 32 11)    

Justyna Urbiczek – inspektor ds. nieruchomości (jurbiczek@renskawies.pl, tel. 77 405 32 17) 

Urząd Gminy Reńska Wieś

ul. Pawłowicka 1, 47-208 Reńska Wieś

www.renskawies.pl • www.facebook.com/gminaRenskaWies

„Standardy obsługi inwestora w samorządzie opolskim”

nr umowy: POWR.02.18.00-00-0006/19 z dnia 03.09.2019r.

Projekt współfinansowany przez Unię Europejską ze środków Europejskiego Funduszu Społecznego

w ramach Programu Operacyjnego Wiedza Edukacja Rozwój na lata 2014-2020

Działania 2.18 Wysokiej jakości usługi administracyjne

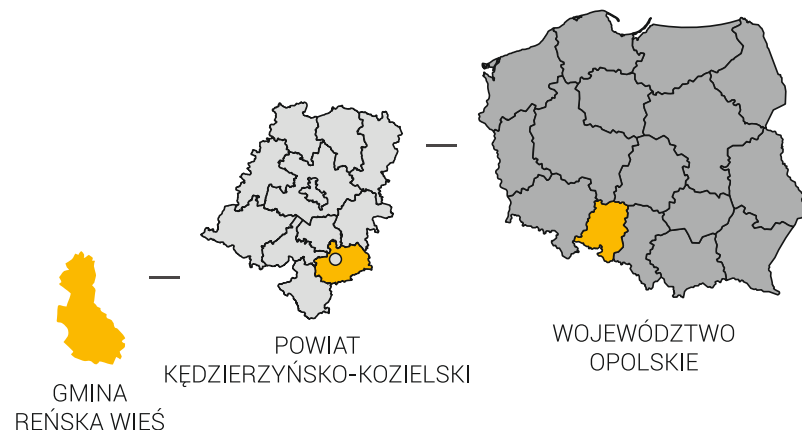


Gmina REŃSKA WIEŚ



Położenie geograficzne

Gmina Reńska Wieś w powiecie kędzierzyńsko-kozielskim to 98 km² terenu korzystnie położonego na przecięciu trzech dróg krajowych (DK45, DK38, DK40), tuż przy mieście Kędzierzyn-Koźle, z dojazdem do autostrady A4 w zaledwie 30 minut.




Tereny inwestycyjne

Gmina dysponuje w tym momencie wolnymi terenami w lokalnej strefie inwestycyjnej „Pociękarb”:

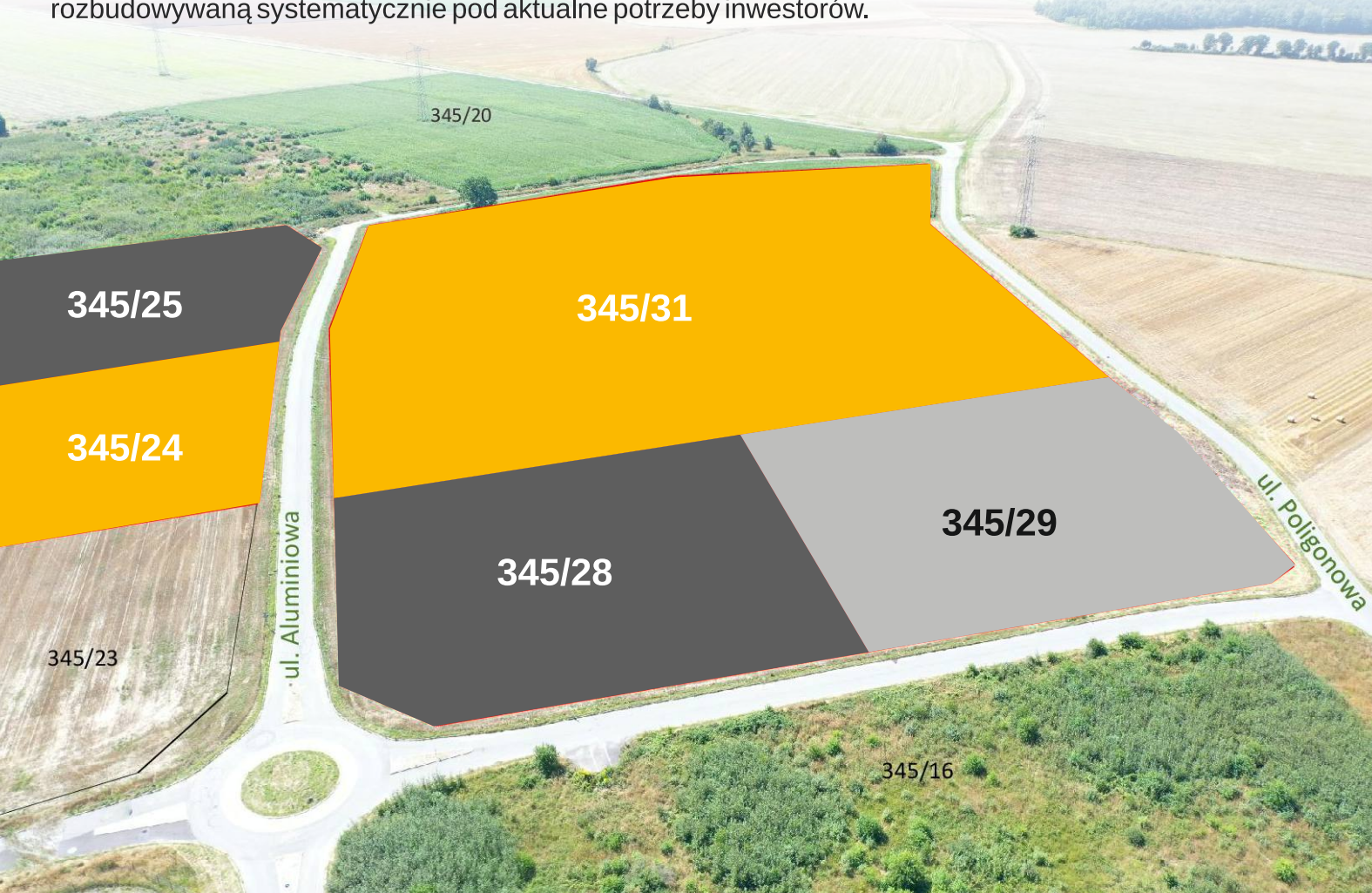
- Działka 345/28 – 1,03 ha
- Działka 345/29 – 1,00 ha
- Działka 345/31 – 7,78 ha
- Działka 345/24 – 3,75 ha
- Działka 345/25 – 4,57 ha

Więcej informacji znajdziesz na stronie:



Tereny te w Miejscowym Planie Zagospodarowanie Przestrzennego przeznaczone są pod zabudowę usługowo-produkcyjną.

Część działek inwestycyjnych w strefie (łącznie ok. 15 ha) zostało już sprzedanych – jedna inwestycja (firma KAMET SA) została już zrealizowana, dwie kolejne są w fazie dokumentacyjno-koncepcyjnej. Strefa posiada dogodny dojazd do DK38 oraz DK40, pełną sieć drogową, oraz sieć wodno-kanalizacyjną rozbudowywaną systematycznie pod aktualne potrzeby inwestorów.



Komunikacja

Gmina Reńska Wieś, zlokalizowana na przecięciu trzech dróg krajowych (40, 45, 38), posiada dobrze rozwiniętą i utrzymaną sieć dróg gminnych (ponad 90 km) i powiatowych (ponad 30 km), które pozwalają dogodnie dotrzeć do każdego z 15 sołectw.

Ponadto przez teren gminy przebiega linia kolejowa nr 137 relacji Katowice-Legnica. Na korzyść wpływa też niedaleka odległość do autostrady A4 - do każdego z czterech pobliskich węzłów (Opole Płd, Krapkowice, Kędzierzyn, Strzelce Op., Łany) dojazd zajmuje ok. 30 minut.

Gmina dobra do życia

Gmina stwarza swoim mieszkańcom, jak i gościom, doskonałe warunki do życia, pracy i aktywnego spędzania czasu. Posiadamy dobrze rozwiniętą sieć szkół i przedszkoli, oraz dwa Kluby Malucha. Rozwinięta infrastruktura komunalna to również nasz wielki plus.

Sześć boisk ze sztuczną nawierzchnią, wielofunkcyjny stadion w Reńskiej Wsi, sale gimnastyczne, trasy rowerowe, szkolki jeździeckie oraz akwen Dębowa stwarzają wyśmienite warunki do rekreacji i uprawiania sportu. Wspomniany akwen (60 ha) również daje możliwość inwestycji, gdyż Gmina dysponuje tutaj dostępnym terenem przeznaczonym na działalność rekreacyjno-turystyczną.

Mamy też bogatą ofertę gastronomiczno-noclegową, oraz kilka ciekawych atrakcji turystycznych, jak chociażby przepiękny Pałac Większyce. Nieprzypadkowo od kilku lat notujemy w gminie dodatni bilans migracyjny.



Dlaczego gmina Reńska Wieś?

Naszym kapitałem jest nie tylko korzystne położenie i posiadane tereny inwestycyjne, ale również mieszkańcy – pracowici, aktywni, kreatywni, kochający swoją „małą ojczyznę”. Jesteśmy też gminą bardzo „przedsiębiorczą” – na naszym terenie działa ponad 400 MMŚP.

Gmina Reńska Wieś to dobre miejsce do życia, wypoczynku, pracy i inwestycji.